

# Datei:Karte Bundesautobahn 22.png

aus Wikipedia, der freien Enzyklopädie



Größe dieser Vorschau: 800 × 513 Pixel.

Volle Auflösung (1.244 × 797 Pixel, Dateigröße: 1 MB, MIME-Typ: image/png)

Diese Datei und die Informationen unter dem roten Trennstrich werden aus dem zentralen Medienarchiv Wikimedia Commons eingebunden.



**Zur Beschreibungsseite auf Commons**

(//commons.wikimedia.org/wiki/File:Karte\_Bundesautobahn\_22.png?uselang=de)

## Beschreibung

**Beschreibung** **Deutsch:** Verlauf des Westteils der Bundesautobahn 20, ursprünglich als Bundesautobahn 22 (Westerstede–Drochtersen) geplant


**English:** Map of the western part of Bundesautobahn 20, originally planned as Bundesautobahn 22 (Westerstede–Drochtersen)

**Datum** 13. März 2009

**Quelle** own work, using a shading by Lencer, see Deutschland Übersichtskarte.png

- www.kuestenautobahn.info (<http://www.kuestenautobahn.info/>)

**Urheber** NordNordWest

 Diese Karte wurde in der Kartenwerkstatt erstellt oder verbessert. Auch du kannst dort Karten vorschlagen, die zu erstellen, verändern oder übersetzen sind.

## Lizenz

**Ich, der Urheberrechtsinhaber dieses Werkes, veröffentliche es hiermit unter der folgenden Lizenz:**



Es ist erlaubt, die Datei unter den Bedingungen der **GNU-Lizenz für freie Dokumentation**, Version 1.2 oder einer späteren Version, veröffentlicht von der *Free Software Foundation*, zu kopieren, zu verbreiten und/oder zu modifizieren; es gibt keine unveränderlichen Abschnitte, keinen vorderen und keinen hinteren Umschlagtext.

Der vollständige Text der Lizenz ist im Kapitel *GNU-Lizenz für freie Dokumentation* verfügbar.

Diese Datei ist unter der Creative Commons-Lizenz Namensnennung-Weitergabe unter gleichen Bedingungen 3.0 Unported ([//creativecommons.org/licenses/by-sa/3.0/deed.de](http://creativecommons.org/licenses/by-sa/3.0/deed.de)) lizenziert.

Dieses Werk darf von dir

- **verbreitet werden** – vervielfältigt, verbreitet und öffentlich zugänglich gemacht werden
- **neu zusammengestellt werden** – abgewandelt und bearbeitet werden




Zu den folgenden Bedingungen:








- **Namensnennung** – Du musst den Namen des Autors/Rechteinhabers in der von ihm festgelegten Weise nennen (aber nicht so, dass es so aussieht, als würde er dich oder deine Verwendung des Werks unterstützen).
- **Weitergabe unter gleichen Bedingungen** – Wenn du das lizenzierte Werk bzw. den lizenzierten Inhalt bearbeitest, abwandelst oder in anderer Weise erkennbar als Grundlage für eigenes Schaffen verwendest, darfst du die daraufhin neu entstandenen Werke bzw. Inhalte nur unter Verwendung von Lizenzbedingungen weitergeben, die mit denen dieses Lizenzvertrages identisch, vergleichbar oder kompatibel sind.

*Du darfst es unter einer der obigen Lizenzen deiner Wahl verwenden.*

## Dateiversionen

Klicke auf einen Zeitpunkt, um diese Version zu laden.

|         | Version vom          | Vorschaubild  | Maße               | Benutzer     | Kommentar |
|---------|----------------------|---|--------------------|--------------|-----------|
| aktuell | 20:18, 26. Apr. 2012 |  | 1.244 × 797 (1 MB) | NordNordWest | upd       |
|         |                      |   | 1.244 ×            |              |           |

|                      |   |                              |              |  |
|----------------------|---|------------------------------|--------------|--|
| 20:52, 26. Okt. 2011 |    | 797<br>(1.018 KB)            | NordNordWest | upd  |
| 18:02, 27. Jan. 2011 |    | 1.244 ×<br>797<br>(1.015 KB) | NordNordWest | upd  |
| 12:19, 26. Jun. 2010 |    | 1.244 ×<br>797<br>(1,14 MB)  | NordNordWest | update   |
| 17:12, 23. Sep. 2009 |    | 1.247 ×<br>801<br>(1,04 MB)  | NordNordWest | ergänzt  |
| 22:29, 18. Mär. 2009 |    | 1.245 ×<br>798<br>(1,38 MB)  | NordNordWest | corr   |
| 13:16, 14. Mär. 2009 |   | 1.244 ×<br>797<br>(1,07 MB)  | NordNordWest | corr   |
| 20:31, 13. Mär. 2009 |  | 1.244 ×<br>797<br>(1,05 MB)  | NordNordWest | <div><div><div><div><span>{{Information  Description=<br/>{{del Verlauf der Bundesautobahn 22}}<br/>{{en Map of Bundesautobahn 22}}<br/> Source=own work, using a shading by<br/>Lencer, see [[:image:Deutschland<br/>Übersichtskarte.png</span></div></div></div></div> |

## Dateiverwendung

Die folgenden 11 Seiten verwenden diese Datei:

- Autobahndreieck Drochtersen
- Bundesautobahn 20
- Bundesautobahn 22
- Bundesautobahn 26
- Elbquerung (A 20)
- Benutzer Diskussion:CWitte
- Wikipedia:Kartenwerkstatt/Archiv/2009-03
- Wikipedia:Kartenwerkstatt/Archiv/2009-09
- Wikipedia:Kartenwerkstatt/Archiv/2010-06
- Wikipedia:Kartenwerkstatt/Archiv/2011-10
- Wikipedia:Kartenwerkstatt/Archiv/Zurückgewiesene und zurückgestellte Aufträge 2012

## Globale Dateiverwendung

Die nachfolgenden anderen Wikis verwenden diese Datei:

- Verwendung auf en.wikipedia.org

- Bundesautobahn 22
- Verwendung auf eo.wikipedia.org
  - Germana aŭtovojo A20
- Verwendung auf fr.wikipedia.org
  - Bundesautobahn 22
- Verwendung auf it.wikipedia.org
  - Bundesautobahn 26
- Verwendung auf nds.wikipedia.org
  - Bundsautobahn 20
  - Bundsautobahn 26
- Verwendung auf nl.wikipedia.org
  - Bundesautobahn 22

## Metadaten

Diese Datei enthält weitere Informationen (EXIF-Metadaten), die in der Regel von der Digitalkamera oder dem verwendeten Scanner stammen. Durch nachträgliche Bearbeitung der Originaldatei können einige Details verändert worden sein.

|                              |           |
|------------------------------|-----------|
| <b>Horizontale Auflösung</b> | 59,06 dpc |
| <b>Vertikale Auflösung</b>   | 59,06 dpc |

Von „[http://de.wikipedia.org/wiki/Datei:Karte\\_Bundesautobahn\\_22.png](http://de.wikipedia.org/wiki/Datei:Karte_Bundesautobahn_22.png)“

---